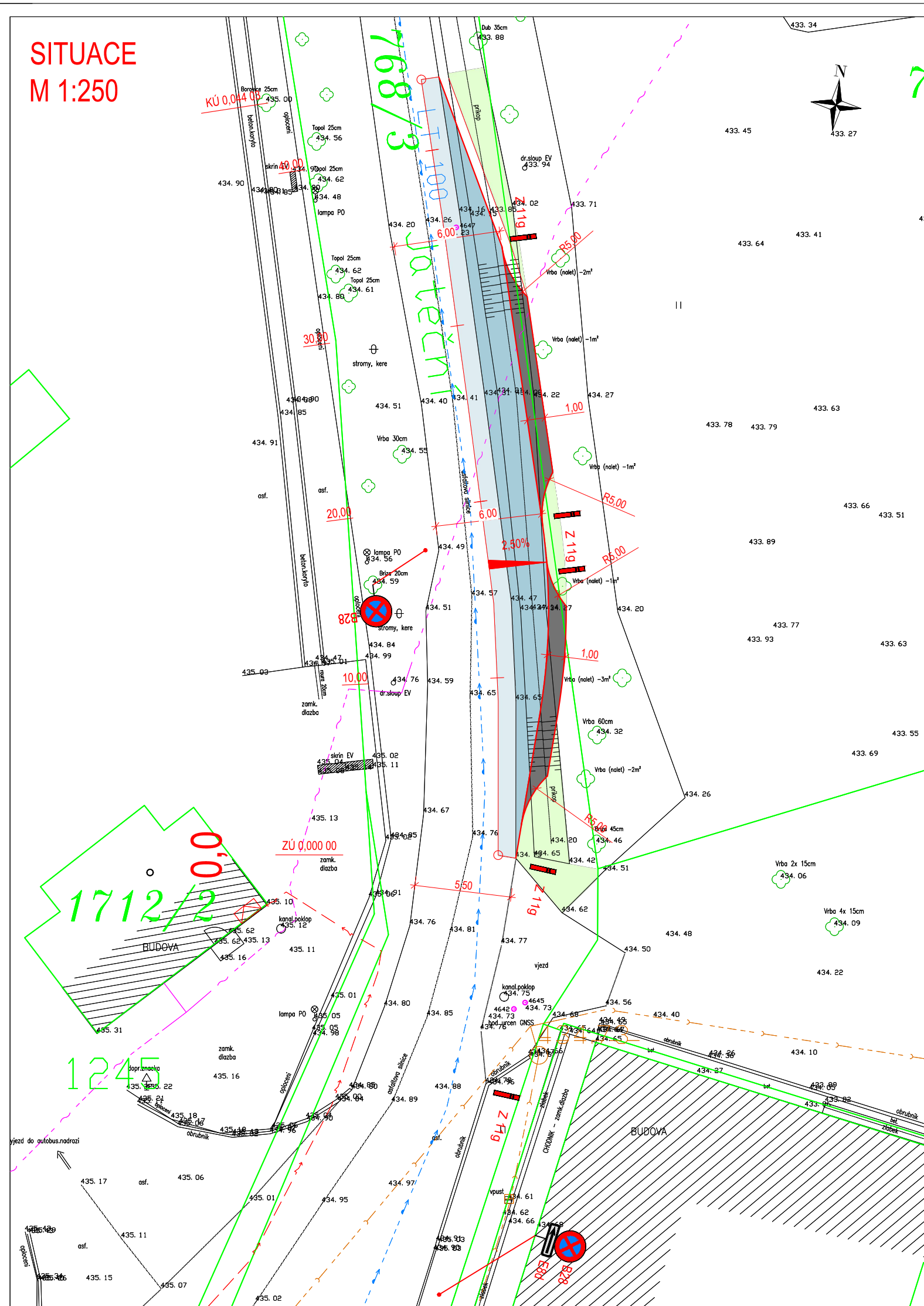


SITUACE  
M 1:250




LEGENDA:







PLOCHY:

- |   |                        |
|---|------------------------|
|  | Vozovka - frézování MK |
|  | Vozovka - rozšíření MK |
|  | Kamenná dlažba         |
|  | Zeleň                  |

HRANY:




- Hrany - stávající
  - Hrany - katastr nemovitostí
  - Hrany - nové navržené
-  Navržené svíslé dopravní značení

STÁVAJÍCÍ INŽENÝRSKÉ SÍTĚ:

- |   |   |
|---|---|
|  | Metalický kabel (nezameřeny) - CETIN a.s. |
|  | Optický kabel - CETIN a.s.                |
|  | Nadzemní vedení - CETIN a.s.              |
|  | Podzemní vedení NN - E.GD                 |
|  | Kanalizace - Město Třeboň/ Čevak a.s.     |
|  | Vodovod - Město Třeboň/ Čevak a.s.        |

ZÁKRESY PODZEMNÍCH SÍTÍ JSOU ORIENTAČNÍ, NEMOHOU SLOUŽIT JAKO VYTÝČOVACÍ SCHÉMA. INVESTOR MUSÍ NECHAT PŘED ZAHÁJENÍM STAVBY VŠECHNY PODZEMNÍ SÍTĚ VYTÝČIT. VEŠKERÉ ZEMNÍ PRÁCE V OCHRANNÉM PÁSMU MOHOU BÝT PROVÁDĚNY POUZE SE SOUHLASEM SPRÁVCE A PODLE JEHO POKYNŮ.

SOUŘADNICOVÝ SYSTÉM S-JTSK, VÝŠKOVÝ SYSTÉM Bpv

<b>OBJEDNATEL:</b>   <b>Třeboň</b>  MĚSTO TŘEBOŇ PALACKÉHO NÁM. 46/II 379 01 TŘEBOŇ  www.mesto-trebon.cz/		<b>ZHOTOVITEL:</b>   <b>AFRY</b>  AFRY CZ s.r.o.  MAGISTRŮ 1275/13 140 00 PRAHA 4  www.afry.cz			
<b>ZODPOVĚDNÝ PROJEKTANT:</b>  Ing. MARTIN HEJL		<b>PROJEKTANT:</b>  MARTIN CIMERHANZL		<b>KONTROLOVAL:</b>  Ing. MARTIN HEJL	
<b>NÁZEV PROJEKTU:</b>  <h1>ROZŠÍŘENÍ ČÁSTI MK V JATEČNÍ ULICI V TŘEBONI</h1>					
<b>PŘÍLOHA:</b>		<b>SITUACE</b>			
<b>KRAJ:</b>	JIHOČESKÝ	<b>ČÁST:</b>  <h1>D.1</h1>	<b>PŘÍLOHA Č.:</b>  <h1>2</h1>	<b>ČÍSLO PARE:</b>	
<b>DATUM:</b>	06/2023				
<b>STUPEŇ:</b>	DUSP/PDPS				
<b>MĚŘÍTKO:</b>	1:250				
<b>Č. ZAKÁZKY:</b>	2023/0110				